

# El puerto de Piedrafita



**Los Argüellos**  
Reserva de la Biosfera



Las paredes de la Peña Celleros o Carralón, con sus 2.121 m, se descubren ante el caminante durante el ascenso al puerto de Piedrafita.

La ruta comienza en la localidad de Cármenes, donde un panel de inicio ofrece al caminante información. Desde allí, y siguiendo la carretera Le-311 hacia el norte, avanza por una vega que pronto se estrecha, aprisionada por la caliza, en una breve garganta.

Al salir de ella, antes de alcanzar la localidad de Pontedo, la ruta abandona la carretera para continuar hacia la izquierda por una vereda. Unos metros después del desvío, otro panel informativo refiere los distintos pueblos por los que discurre esta ruta, así como los recursos naturales y culturales que cada uno de ellos ofrece al visitante.

La senda avanza poco a poco, siempre en ligero ascenso, entre muretes de piedra y tierras de labor ya casi abandonadas, hasta llegar a Villanueva de Pontedo. Tras cruzar el pueblo prosigue, siempre hacia el norte, en dirección a Piornedo. En este tramo la ruta utiliza un antiguo camino que comunicaba los pueblos del valle, pero que ahora se ha convertido apenas en una vereda, por lo que será conveniente prestar atención a la señalización existente.

Poco a poco, la senda inicia un ascenso más acusado entre vegetación de matorral. Será necesario dejar atrás una vieja escombrera y una portilla que siempre deberá quedar de nuevo cerrada. Un poco más adelante, la ruta encuentra un largo muro de piedra y luego un cretón rocoso, para proseguir, ahora a la sombra, entre un bosque de roble me-


lojo hasta acceder a una pista a cuya derecha ya se encuentra Piornedo. Una vez en el pueblo será necesario cruzar un puente sobre el río Torio, que acompaña a esta ruta en todo su recorrido, para continuar después, otra vez por carretera, hasta Piedrafita La Mediana. Allí, otro panel aporta al caminante información sobre la Reserva de la Biosfera de Los Argüellos, por la que discurre la ruta en todo su trazado.

Tras abandonar Piedrafita, la carretera se transforma en una pista amplia que asciende zigzagueando por la ladera hasta el mismo puerto de Piedrafita, tal y como antaño hicieron la antigua calzada romana y el tradicional camino real.

En este último tramo del recorrido, los únicos acompañantes serán las evidencias de una vieja cantera, los restos de una trinchera de la Guerra Civil, una ermita ahora transformada en refugio pastoril, conocida como la Casa del Pastor y, sobre todo, los monumentales hitos de piedra que cada invierno siguen cumpliendo su función por encima de la nieve. Durante todo el ascenso y sobre todo desde el puerto las vistas son insuperables y bien merecen el esfuerzo de llegar hasta allí.

#### Accesos:

Desde León hay varias posibilidades.  
- Por la carretera LE-311 hacia Matallana de Torio, Vegacervera y Cármenes  
- Por la N-630 hasta La Robla para allí desviarse hacia Matallana de Torio por la CL-625 y seguir por la LE-311 hasta Cármenes; o bien continuar hasta Villamanin y allí tomar el desvío en dirección a Cármenes



## La Reserva de la Biosfera de Los Argüellos

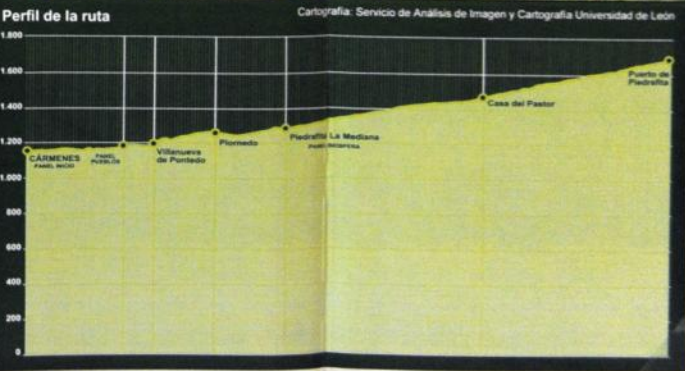
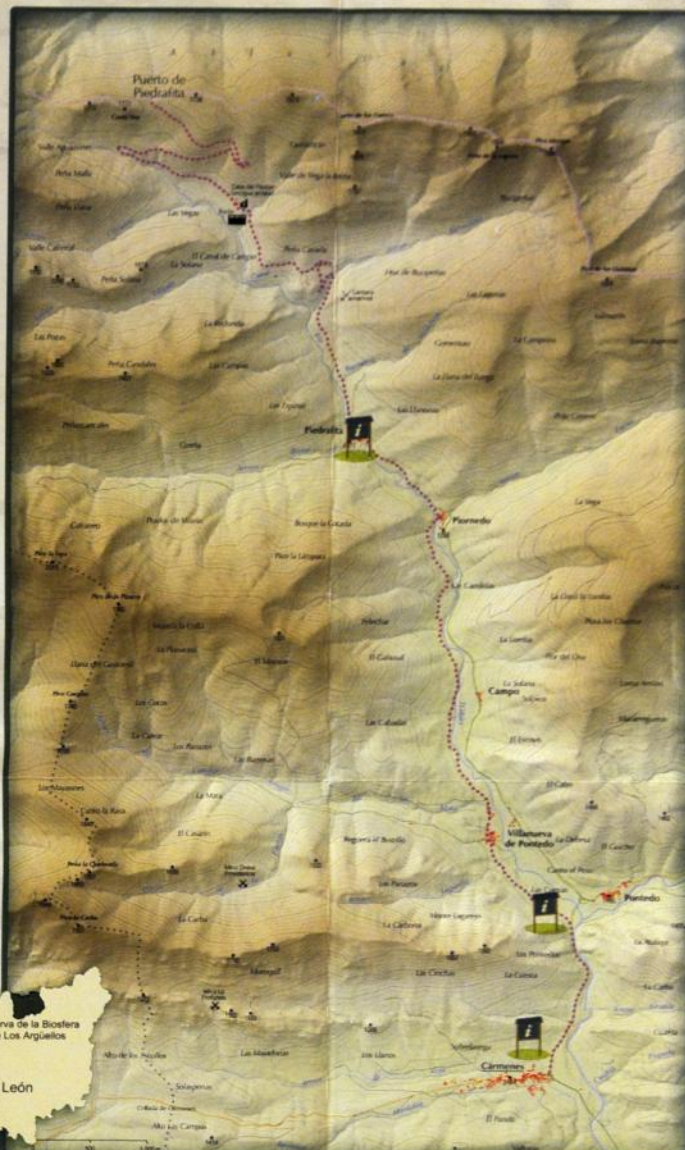
Las Reservas de la Biosfera son territorios declarados por la UNESCO en los que se pretende destacar cómo determinadas prácticas y usos tradicionales, han sido determinantes para la conservación de su patrimonio natural.

La Reserva de la Biosfera de Los Argüellos fue declarada en 2005. Integra algunos de los concejos que históricamente formaron parte de la montaña de Los Argüellos, como son los actuales ayuntamientos de Cármenes y Valdelugeros, además del municipio de Vegacervera, que nunca perteneció a él.

Se trata de un territorio de montaña, de la montaña cantábrica, que alberga interesantes comunidades vivas y singulares paisajes. Hacia el sur, la pronunciada orografía se va suavizando y el clima, de claros rasgos atlánticos, comienza a mostrar influencias mediterráneas. Esta transición permite la presencia de especies propias de ambos ambientes, lo que sin duda favorece la riqueza y la diversidad de sus comunidades.

El uso tradicional del territorio, basado en la ganadería extensiva, ha sido determinante en la configuración de estas comarcas de la montaña leonesa central, generando paisajes de sorprendente belleza en los que subyacen ecosistemas dignos de ser conservados para las generaciones venideras.

Mariposa Apolo. Detalle del ala.



**Distancia:**  
Cármenes-Piedrafita: 6,5 km  
Piedrafita-Puerto de Piedrafita: 7 km  
Regreso por el mismo camino: 13,5 km  
Ruta completa: 27 km

**Duración:**  
Cármenes-Piedrafita: 1 hora 50 minutos  
Piedrafita-Puerto: 3 horas  
**Dificultad:** Media.

#### Recomendaciones:

- Al planificar la ruta tenga en cuenta que el trazado no es circular; considere siempre el recorrido de vuelta a la hora de medir su propia capacidad.
- Es aconsejable llevar calzado apropiado.
- En la zona abunda el ganado; procure no dejar suelto a su perro.
- Se recomienda no beber agua en fuentes que no ofrezcan suficientes garantías sanitarias.
- Por respeto al entorno y a otros posibles visitantes, evite dar voces y llevar aparatos que emitan ruidos estridentes.
- La recogida de residuos es costosa en estas zonas. Procure llevar su basura de regreso y depositarla en contenedores.



El valle del Torio desde el puerto de Piedrafita

## El paisaje, espejo de la historia

Entre Cármenes y el puerto de Piedrafita, la ruta discurre siguiendo el trazado del antiguo camino que históricamente servía de comunicación entre el Concejo de La Mediana y Asturias y que comunicaba también los distintos pueblos de la cuenca alta del valle del Torio.

Piedrafita o piedra hita, alzada, hincada, en alusión quizá a un antiguo mojón que indicara una demarcación. O simplemente hito sobre la vieja calzada romana ¿quien lo sabe...!

La espectacularidad del paisaje domina la amplia panorámica que desde el puerto se divisa. Multitud de pequeños arroyos mecen sus aguas para conformar el Torio, que perfila el valle hacia el sur. Manchas de arbolado se acantonan entre las peñas, orientadas al norte, como buscando la frescura del Cantábrico. Pastos infinitos tapizan las laderas ofreciendo, al final de la primavera, una singular explosión de vida, perceptible en mil colores, mil matices, que hablan de la gran diversidad que albergan.

Pastos ancestralmente aprovechados por el hombre para pasto estival de sus ganados, antaño ovejas merinas, ahora más vacuno y caballo. Manejo tradicional que ha actuado como elemento modelador del paisaje que ahora se contempla.



Iglesia de Piedrafita La Mediana

## Las huellas de un antiguo mar

En Piornedo se puede observar una interesante estructura denominada "ripples". En algunos puntos la roca presenta unas curiosas ondulaciones, que indican a los paleontólogos que esa zona estuvo, en algún momento de su historia geológica, cubierta por un mar. Se trata de las evidencias que, sobre el fondo arenoso, produjeron las primitivas corrientes de agua que bañaban una zona costera poco profunda, de forma similar a como en la actualidad se forman ondulaciones similares cuando la marea agita una playa.

Movimientos posteriores de las rocas, a lo largo de millones de años, han hecho que ahora estas estructuras fosilizadas se observen en posición casi vertical, dando fe de las imponentes fuerzas que levantaron, rompieron y doblaron los materiales que conforman la montaña de Los Argüellos.

"Ripples" u ondulaciones en Piornedo



## Villamaninita

De entre los diferentes minerales de cobre existentes en toda la comarca, destaca por su rareza la villamaninita, que solo aparece en estos valles de la montaña central leonesa, de los que además ha recibido su nombre: de la vecina localidad de Villamanín.

La villamaninita es un sulfuro de hierro, cobalto, níquel y cobre que aparece en forma de cristales o de nódulos fibrosos radiales de color gris oscuro, generalmente en una matriz de dolomita y frecuentemente acompañada de otros minerales, como la malaquita, la tirolita y la azurita.

Malaquita (verde) Tirolita (azul claro) Azurita (azul oscuro)



Nódulos oscuros de villamaninita

## Tesoros ocultos bajo la tierra

Cármenes es comarca rica en minerales que fueron aprovechados, incluso, en época prehistórica. Algunas de estas minas, como La Profunda, situada entre Cármenes y Villamanín, y su aneja, Divina Providencia, al oeste de Villanueva de Pontedo, estuvieron en explotación hasta el pasado siglo XX. De ellas se extraía principalmente cobre, aunque también níquel, cobalto o hierro.


La Profunda está considerada como uno de los más importantes yacimientos de cobre de Edad Antigua del norte peninsular y el más relevante de la cuenca del Duero.

Además de los recursos mineros que ofrecieron en su momento estos yacimientos, en la actualidad brindan la oportunidad de estudiar cómo se produjo su explotación histórica y prehistórica, dado que las capas utilizadas durante estos periodos, no se han visto excesivamente al-



"La Cuevona" en la mina "La Profunda"

teradas por la minería reciente. En estas minas se ha recuperado un interesante material lítico, que permite a los investigadores aproximarse a los sistemas de explotación del cobre utilizados hace más de dos mil años, y conocer las técnicas, herramientas y utensilios empleados.



Ruinas de la explotación "Divina Providencia"

## La vieja cantera de mármol

Un elemento destaca en el paisaje geológico de estas montañas: la caliza. Las calizas del Carbonífero del puerto de Piedrafita soportaron en algunas zonas presiones y temperaturas suficientemente altas como para transformarse, por metamorfismo, en mármol.


En la subida al Puerto todavía son perceptibles los restos de una antigua cantera de mármol.

Puente de mármol



cerrada hace ya más de un siglo, que explotaba este material para la construcción.

También es posible ver mármol en algunos de los muros de protección del camino, en los vetustos puentes y en la antigua ermita mariana, ahora convertida en la "Casa del Pastor", donde todavía se aprecian, labradas en el gris marmóreo, antiguas inscripciones para la limosna.



Bloque de mármol de la ermita, ahora Casa del Pastor, con inscripción



Reserva de la Biosfera Los Argüellos

Ayuntamiento de Cármenes

Subvenciones Junta de Castilla y León

Red de Reservas de Biosfera Española



Los Argüellos  
Reserva de la Biosfera



*Puerto de Piedrafita*  
RUTA